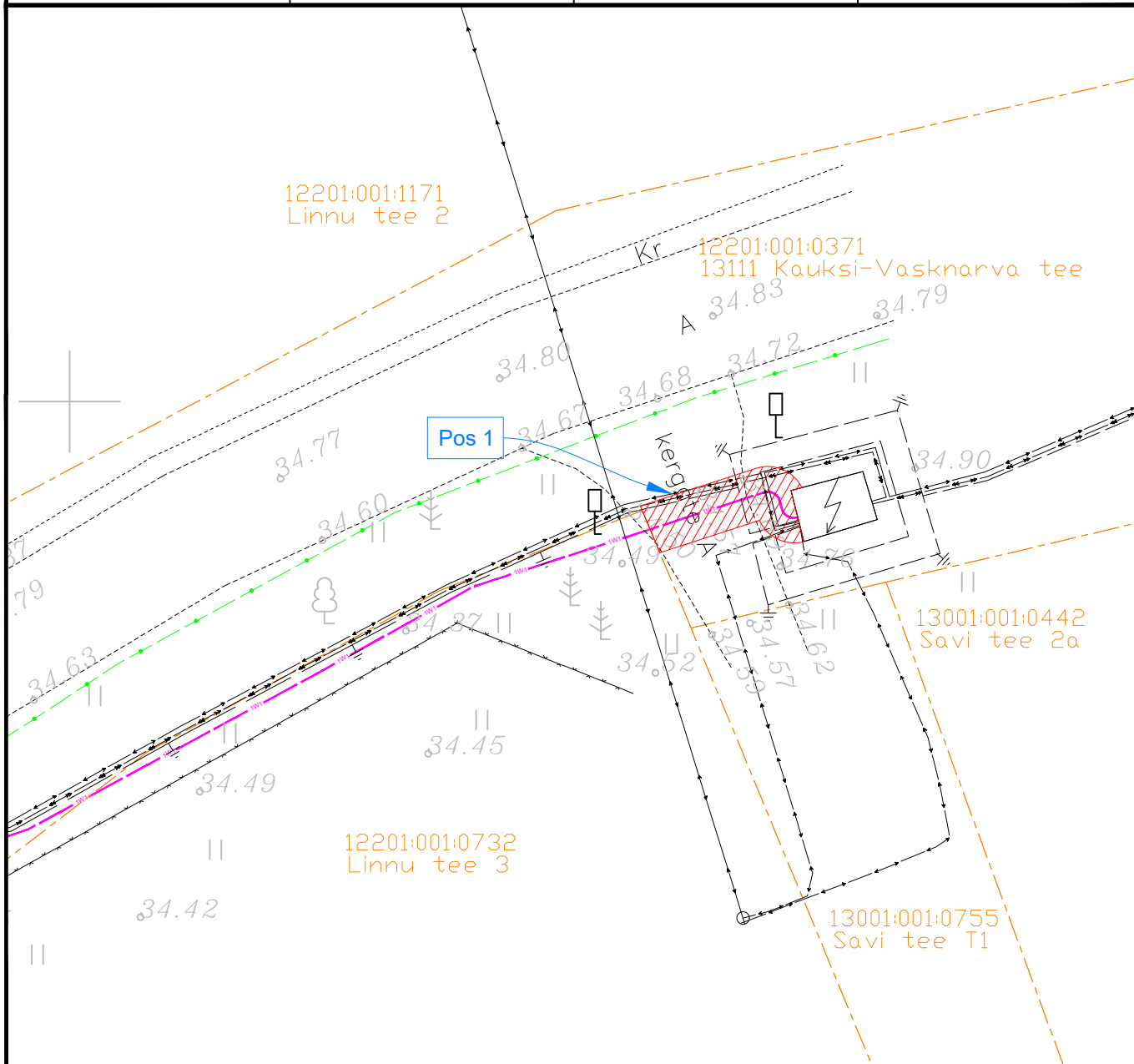





# ISIKLIKU KASUTUSÕIGUSE SEADMISE PLAAN

IKÕ ala Pos nr (plaanil)	Kinnistu registriosa nr	Katastriüksuse tunnus, nimi ja sihtotstarve	IKÕ ala pindala, m <sup>2</sup>
Pos 1	7607250	12201:001:0371; 13111 Kauksi-Vasknarva tee; transpordimaa	13



## TINGMÄRGID

-  IKÕ seadmise ala
-  Katastripiir
-  Projekteeritud MP kaabelliin (1-kaabel)  
Projekteeritava maakaabli pikkus: 96m

Projekti nimetus/asukoht <b>Reoveepumpla liitumine Linnu tee 4 kinnistul, Uusküla, Alutaguse vald, Ida-Viru maakond</b>			Töö nr <b>LC2971</b>
Koostaja <b>Indrek Moisa (Elektrilevi OÜ)</b>	Möötkava <b>1:250</b>	Leht/formaat <b>A4</b>	Kuupäev <b>19.03.2025</b>